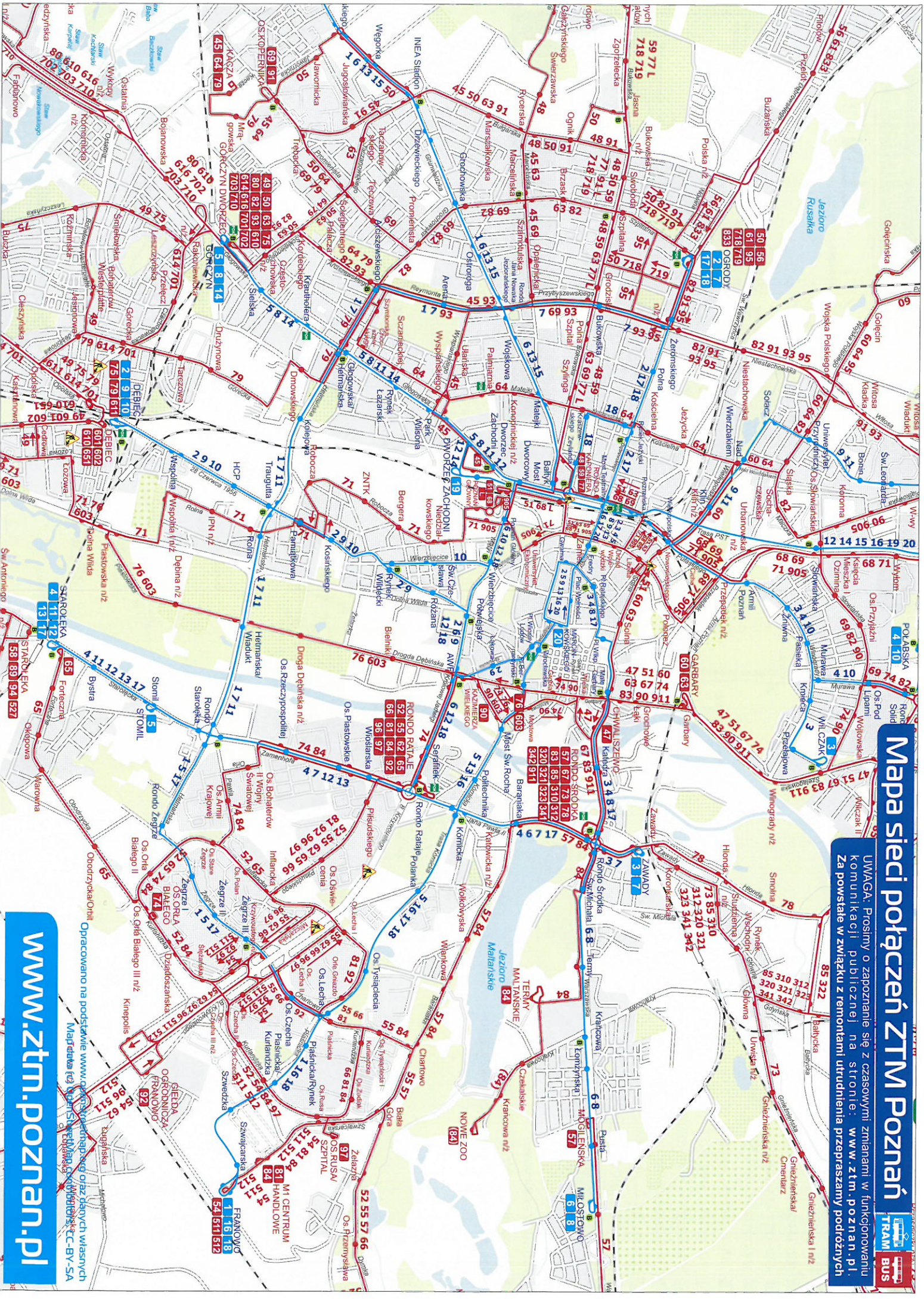


# Mapa sieci połączeń ZTM Poznań



UWAGA: Prosimy o zapoznanie się z czasowymi zmianami w funkcjonowaniu komunikacji publicznej na stronie: [www.ztm.poznan.pl](http://www.ztm.poznan.pl).  
Za powstanie w związku z remontami urządzeń przesyłamy podziękowań



[www.ztm.poznan.pl](http://www.ztm.poznan.pl)

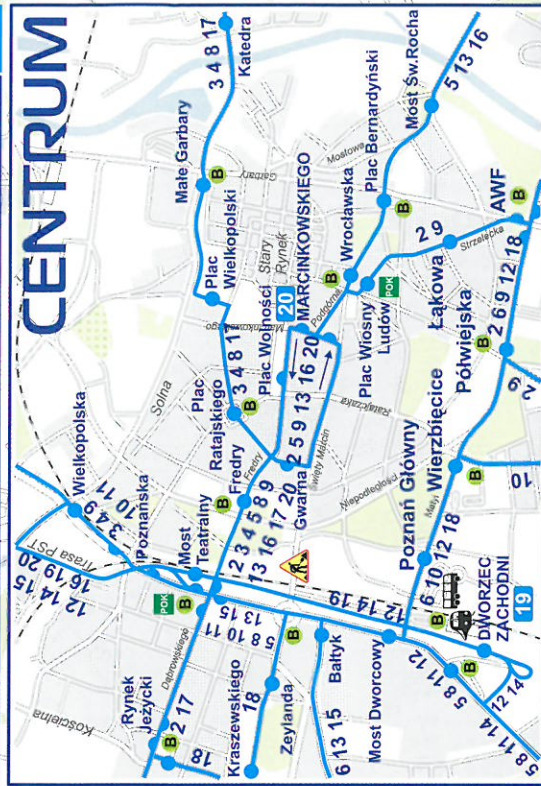
Opracowano na podstawie [www.ortm.poznan.pl](http://www.ortm.poznan.pl) oraz danych własnych Mapdata (d) Mapbox, (s) OpenStreetMap contributors, CC-BY-SA



# Mapa sieci tramwajowej na terenie Poznania

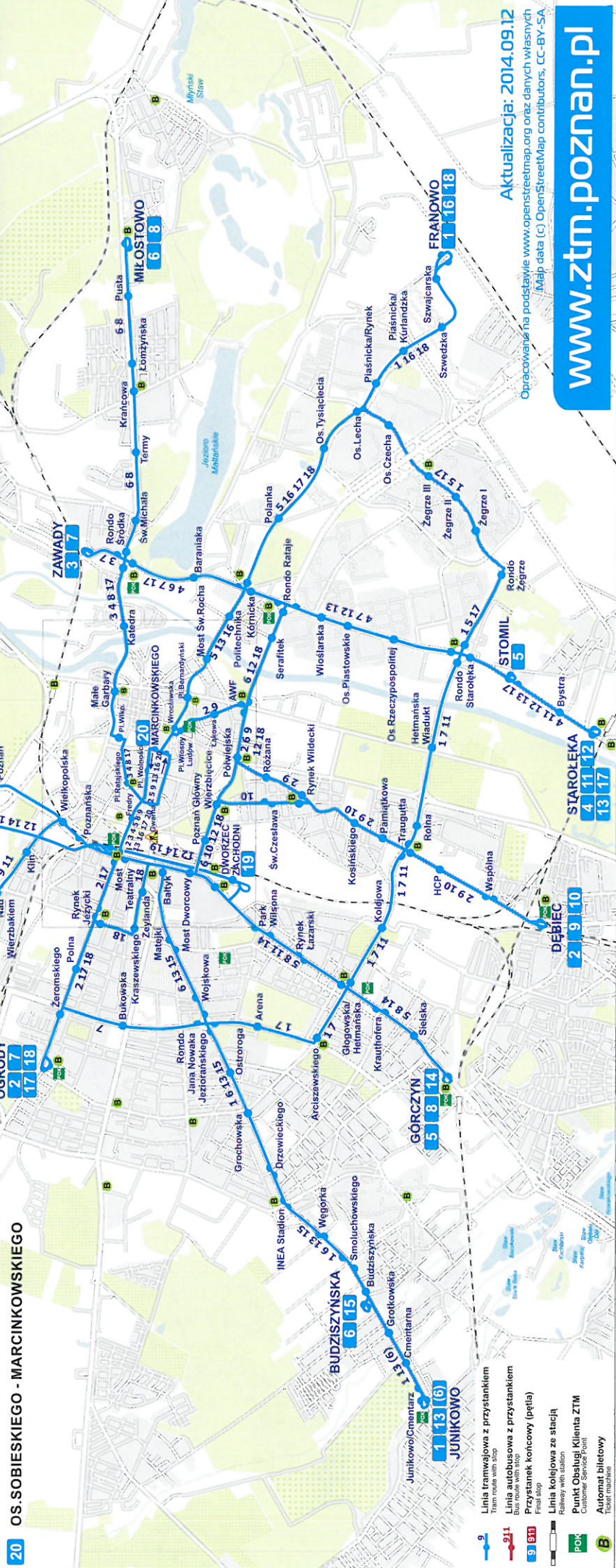


## CENTRUM



**UWAGA:** Prosimy o zapoznanie się z czasowymi zmianami w funkcjonowaniu komunikacji publicznej na stronie: [www.ztm.poznan.pl](http://www.ztm.poznan.pl). Za powstałe w związku z remontami utrudnienia przepraszamy podróżnych.

- 1 JUNIKOWO - FRANOWO
- 2 OGRODY - DEBIEC
- 3 WILCZAK - ZAWADY
- 4 POŁABSKA - STAROLEKA
- 5 GÓRCZYŃ - STOMIL
- 6 MIŁOSTOWO - BUDZISZYŃSKA/JUNIKOWO
- 7 OGRODY - ZAWADY
- 8 MIŁOSTOWO - GÓRCZYŃ
- 9 PIĄTKOWSKA - DEBIEC
- 10 POŁABSKA - DEBIEC
- 11 STAROLEKA - PIĄTKOWSKA
- 12 OS.SOBIESKIEGO - STAROLEKA
- 13 STAROLEKA - JUNIKOWO
- 14 OS.SOBIESKIEGO - GÓRCZYŃ
- 15 OS.SOBIESKIEGO - BUDZISZYŃSKA
- 16 OS.SOBIESKIEGO - FRANOWO
- 17 OGRODY - STAROLEKA
- 18 OGRODY - FRANOWO
- 19 OS.SOBIESKIEGO - DWORZEC ZACHODNI
- 20 OS.SOBIESKIEGO - MARCINKOWSKIEGO



Aktualizacja: 2014.09.12  
 Opracowanie na podstawie [www.openstreetmap.org](http://www.openstreetmap.org) oraz danych własnych (Map data (c) OpenStreetMap contributors, CC-BY-SA)

[www.ztm.poznan.pl](http://www.ztm.poznan.pl)

- 9 Linia tramwajowa z przystankiem tramwajowym
- 911 Linia autobusowa z przystankiem
- 911 Przystanek końcowy (pełny)
- 911 Przystanek końcowy (półny)
- 911 Linia kolejowa ze stacją
- 911 Linia kolejowa ze stacją
- 911 Punkty Obsługi Klienta ZTM
- 911 Automat biletowy
- 911 Punkt przesiadki