

Znak sprawy: TZ-I.7221.1.260.2018
Poznań, 10-08-2018 r.

DT / 10.08.2018
[Signature]



Nr rej.: 10081800881
ZARZĄD TRANSPORTU MIEJSKIEGO
UL. JANA MATEJKI 59
60-770 POZNAŃ

TU
2008.2018
w/miechaw

ITM-24472/18

Działając na podstawie art. 10 ust. 6 ustawy z dnia 20 czerwca 1997 r. - Prawo o ruchu drogowym (Dz. U. z 2017 r., poz. 1260 ze zm.) oraz Rozporządzenia Ministra Infrastruktury z dnia 23 września 2003 r. w sprawie szczegółowych warunków zarządzania ruchem na drogach oraz wykonywania nadzoru nad tym zarządzaniem (Dz. U. z 2017 r., poz. 784)

w związku z przekazanym w dniu 30.07.2018 r. przez zarząd drogi wnioskiem dotyczącym stałej organizacji ruchu, na podstawie projektu sporządzonego przez Panią Anastazję Kasułę, po zasięgnięciu opinii:

1. Zarządu Dróg Miejskich w Poznaniu (pismo: RO.401.1.141.2018 z dnia 24.07.2018 r.)
2. Komendy Miejskiej Policji w Poznaniu (pismo: Rd-I-PO-5321/263/2018 z dnia 01.08.2018 r.)

ZATWIERDZAM STAŁĄ ORGANIZACJĘ RUCHU

nazwa i adres obiektu: ul. Ptasia w Poznaniu

w związku z: wyznaczeniem przystanków autobusowych.

Zgodnie z § 8 ust. 7 w./wym. rozporządzenia określám termin, w którym powinna zostać wprowadzona zatwierdzona stała organizacja ruchu: do dnia 31 grudnia 2018 r.

POUCZENIE

1. Zgodnie z § 12 ust. 1 w./wym. rozporządzenia jednostka wprowadzająca organizację ruchu zawiadamia organ zarządzający ruchem, zarząd drogi oraz właściwego komendanta Policji o terminie jej wprowadzenia, co najmniej na 7 dni przed dniem wprowadzenia organizacji ruchu, składając pismo osobiście lub przesyłając je na poniższe adresy:
 - 1) Urząd Miasta Poznania, Wydział Transportu i Zieleni, Oddział Miejskiego Inżyniera Ruchu, ul. 3 Maja, 61-728 Poznań,
 - 2) Zarząd Dróg Miejskich w Poznaniu, ul. Wilczak 17, 61-623 Poznań,
 - 3) Komenda Miejska Policji w Poznaniu, ul. Szylinga 2, 60-787 Poznań.

2. W przypadku braku zawiadomienia w w./wym. terminie traci ważność zatwierdzona organizacja ruchu o czym organ zarządzający ruchem informuje zarząd drogi.
3. **Niniejsze uzgodnienie nie stanowi podstawy do zajęcia pasa drogowego.**
W celu uzyskania zezwolenia na zajęcie pasa drogowego należy wystąpić do Zarządu Dróg Miejskich w Poznaniu z wnioskiem o udzielenie zezwolenia na zajęcie pasa drogowego dotyczącego prowadzenia robót w pasie drogowym.
4. Na czas wprowadzania stałej organizacji ruchu, należy opracować oraz zatwierdzić projekt czasowej organizacji ruchu.
5. Zgodnie z § 12 ust. 3 rozporządzenia Ministra Infrastruktury z dnia 23 września 2003 r. w sprawie szczegółowych warunków zarządzania ruchem na drogach oraz wykonywania nadzoru nad tym zarządzaniem (Dz. U. z 2003 r., nr 177, poz. 1729) organ zarządzający ruchem przeprowadza kontrolę oznakowania na podstawie dokonanego zgłoszenia w terminie do 14 dni.

Do czasu stwierdzenia poprawności wprowadzenia stałej organizacji ruchu w ramach prowadzonej kontroli, odpowiedzialność za wprowadzoną organizację ruchu ponosi wykonawca prac.

PREZYDENTA MIASTA

Mikołaj Branka

INSPEKTORZYNIA RUCHU

Do wiadomości:

1. Zarząd Dróg Miejskich w Poznaniu
 2. Komenda Miejska Policji w Poznaniu
- Sprawę prowadzi: Krokowski Łukasz

Informacje na temat przetwarzania danych osobowych znajdują się pod adresem:
<https://www.um.poznan.pl/klauzulainformacyjna/>

 Zarząd Transportu Miejskiego	 Zarząd Transportu Miejskiego	 Zarząd Dróg Miejskich
Zarząd Transportu Miejskiego W Poznaniu ul. Matejki 59 60-770 Poznań	Zarząd Transportu Miejskiego W Poznaniu ul. Matejki 59 60-770 Poznań	Zarząd Dróg Miejskich w Poznaniu ul. Wilczak 16 61-623 Poznań

**Projekt stałej organizacji ruchu
w ciągu ulicy Ptasiej w Poznaniu
(lokalizacja przystanków autobusowych)**

URZĄD MIASTA POZNANIA
 Wydział Transportu i Zieleni
 Oddział Miejskiego Inżyniera Ruchu
 ul. 3 Maja 46
 61-878 15 29

Poznań, lipiec 2018 r.

1. Podstawa opracowania.

- Ustawa z dnia 20 czerwca 1997r. – Prawo o ruchu drogowym (Dz.U. nr 58 z dnia 7 marca 2003 r. poz. 515)
- Rozporządzenie Ministra Infrastruktury z dnia 3 lipca 2003r. w sprawie szczegółowych warunków technicznych dla znaków i sygnałów drogowych oraz urządzeń bezpieczeństwa ruchu drogowego i warunków ich umieszczania na drogach (DZ.U. nr 220 z dnia 23 grudnia 2003r.)
- Rozporządzenie Ministra Infrastruktury z dnia 23 września 2003r. w sprawie szczegółowych warunków zarządzania ruchem na drogach oraz wykonywania nadzoru nad tym zarządzaniem (Dz.U. nr 177 z dnia 14 października 2003r.)
- Wizja w terenie
- Mapa sytuacyjna

2. Przedmiot opracowania.

Przedmiotem opracowania jest projekt stałej zmiany organizacji ruchu, polegający na lokalizacji dwóch przystanków autobusowych (na pasach ruchu) w ciągu ulicy Ptasiej w Poznaniu.

Ulica Ptasia jest drogą powiatową, dwukierunkową, posiadającą dwa pasy ruchu w obu kierunkach, o szerokości 3,5m każdy.

Projektowane przystanki będą funkcjonować jako przystanki „na żądanie”.

Przewiduje się utwardzenie nawierzchni przystanku w kierunku do Pętli Kacza o szerokości 2,0m, w miejscu istniejącego pasa zieleni, umożliwiające pasażerom bezpieczne wsiadanie i wysiadanie.

Niezbędnym jest usunięcie barier drogowych na odcinku ok. 20,0m, usytuowanych wzdłuż przystanku „Ptasia n/ż”, w kierunku do Pętli Kacza.

Zaprojektowano oznakowanie pionowe i poziome.

Termin wprowadzenia zmiany – III-IV kwartał 2018r.


3. Organizacja ruchu.

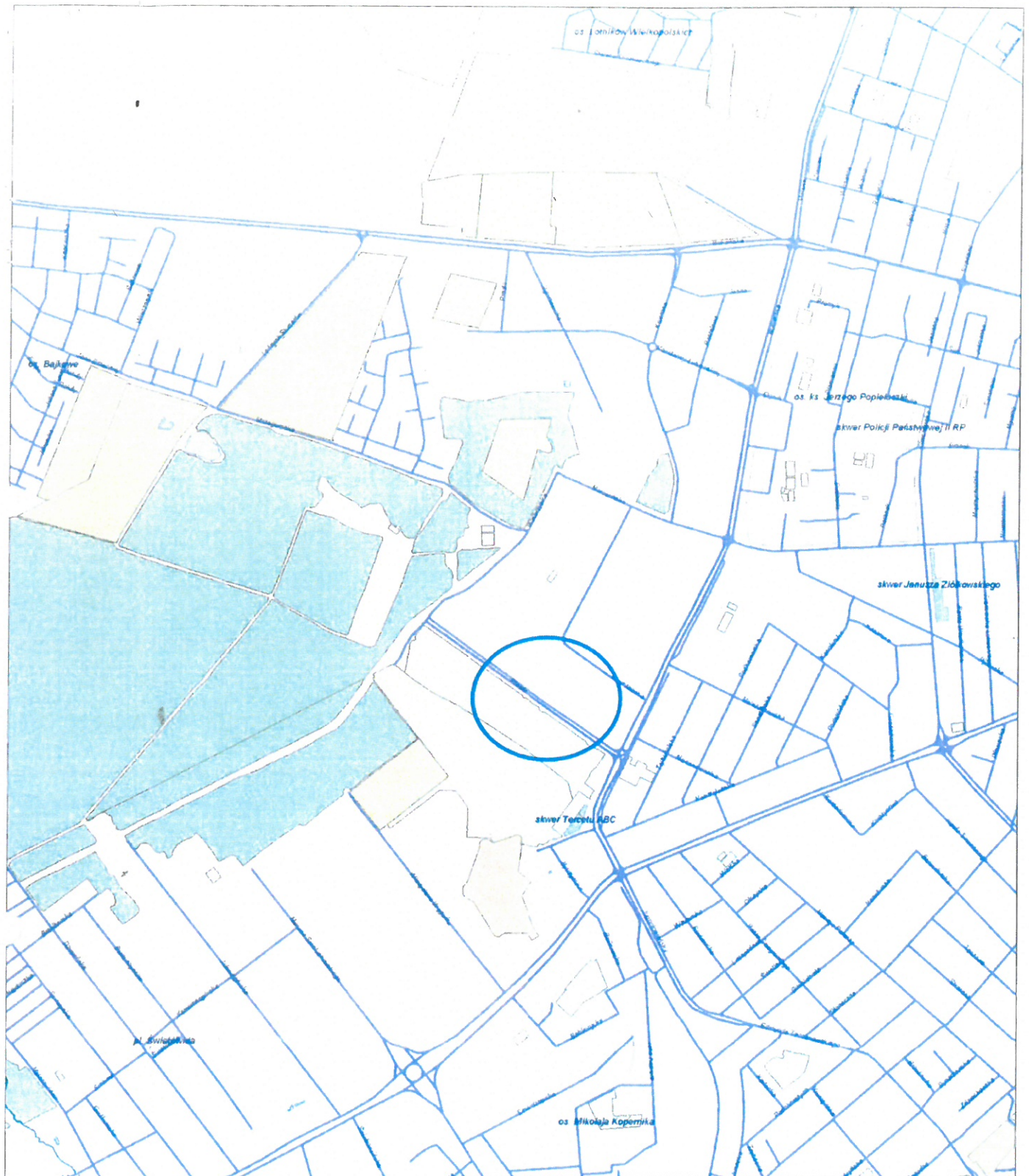
- Oznakowanie pionowe: znak D-15 (2 szt.)
- Oznakowanie poziome: znak P-17 (2 szt.)

Szczegóły oznakowania przedstawiono na rys. 2

URZĄD MIASTA POZNAŃ
Wydział Transportu i Inżynierii
Oddział Miejskiego Inżynierii
61-728 Poznań, ul. 3
tel. +48 61 878 15 20, fax: +48 61 878 15 21
01

Projektant
Anastazja Kasuła

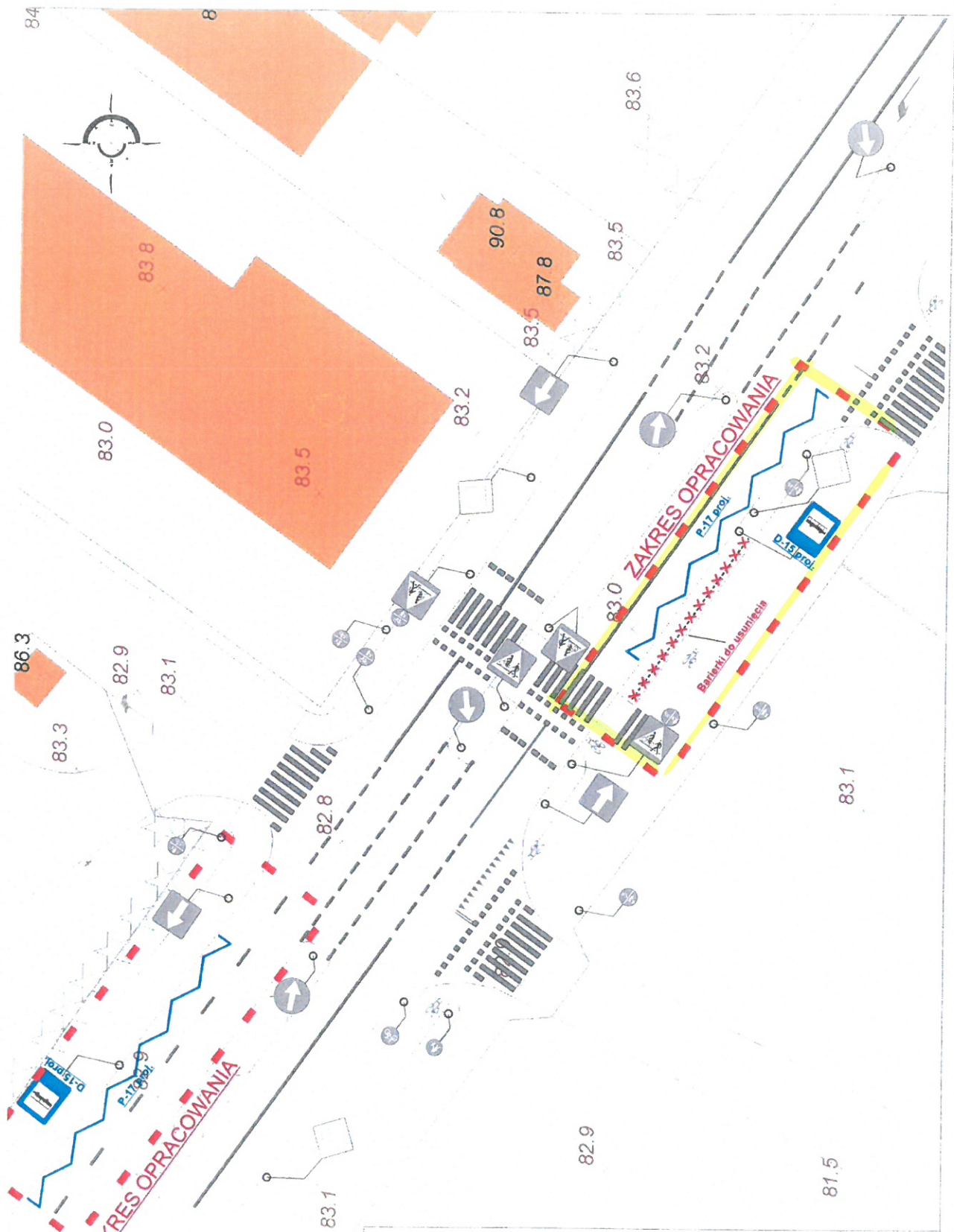
Inspektor

Anastazja Kasuła



Plan sytuacyjny

<p>Projekt stałej organizacji ruchu w ciągu ulicy Ptasięj w Poznaniu (lokalizacja przystanków autobusowych)</p>		<p>Data 07.2018</p>
		<p>Skala 1: 15 000</p>
<p>Projektant</p>	<p>mgr inż. Anastazja Kasuła</p>	<p>Nr rys. 1</p>

URZĄD MIASTA POZNAŃ
 Wydział Transportu i Zieleni
 Oddział Organizacji Ruchu i Transportu
 ul. 3 Maja
 tel. 61 832 22 00 fax: 61 87 22 00




Projekt stałej organizacji ruchu
w ciągu ulicy Ptasiej w Poznaniu
(lokalizacja przystanków autobusowych)

Data
07.2018

Skala
1:500

Nr rys.
2

URZĄD MIASTA POZNAŃ
Wydział Projektant i Ziemni mgr inż. Anastazja Kasuła
Oddział Miejski zyniera Ruchu
61-728 Poznań, ul. 3 Maja 46
tel. 61 878 15 20, fax: 61 878 15 29
01




RYCERSKA – NOWY PRZYSTANEK



0714 1.35:2018

***zdm**

Zarząd Dróg Miejskich



IR.401.1.244.2018

Poznań, 21 listopad 2018 r.

DT

23.11.2018

FDut

TU
23.11.2018
Pawca

Urząd Miasta Poznania
Wydział Transportu i Zieleni
Oddział Miejskiego Inżyniera Ruchu
ul. 3 Maja 46
61-728 Poznań

OPINIA

Dotyczy: projektów stałej organizacji ruchu w ciągu ul. Marcelińskiej w Poznaniu (nowa lokalizacja przystanku „Rycerska”)

Na podstawie Rozporządzenia Ministra Infrastruktury z dnia 23 września 2003r. w sprawie szczegółowych warunków zarządzania ruchem na drogach oraz wykonywania nadzoru nad tym zarządzeniem (t. j. Dz.U. z 14 kwietnia 2017r, poz.784), Zarząd Dróg Miejskich w Poznaniu opiniuje nadesłane przez ZTM Poznań projekty stałej organizacji ruchu z uwagą :

1. Należy cofnąć proj. przystanek autobusowy tak by zachować 10 m od skrzyżowania do początku proj. linii P-17

Do wiadomości :
ZTM Poznań

Zapowiadana
Dyrektor Zarządu Dróg Miejskich
mgr inż. *[Signature]* Kuku

Sprawę prowadzi:
Marcin Lipiński, Z-ca Naczelnika Wydziału Inżynierii Ruchu
Tel. 61 647 73 04

POZnań*

Zarząd Dróg Miejskich, ul. Wilczak 17, 61-623 Poznań
tel. +48 61 647 72 00 | fax +48 61 820 17 09 | zdm@zdm.poznan.pl | www.zdm.poznan.pl

0744 A 35

<p>*ztm Zarząd Transportu Miejskiego</p>	<p>*ztm Zarząd Transportu Miejskiego</p>	<p>*zdm Zarząd Dróg Miejskich</p>
<p>Zarząd Transportu Miejskiego W Poznaniu ul. Matejki 59 60-770 Poznań</p>	<p>Zarząd Transportu Miejskiego W Poznaniu ul. Matejki 59 60-770 Poznań</p>	<p>Zarząd Dróg Miejskich w Poznaniu ul. Wilczak 16 61-623 Poznań</p>

Zarząd Transportu Miejskiego
w Poznaniu
KANCLARIA
Data wpl. 05.12.2018 Data wpl.
L. dz. ZTM-36009/18

Tu
5.12.2018
Kmechak

DT
5.12.2018
Flet

**Projekt stałej organizacji ruchu
w ciągu ulicy Marcelińskiej w Poznaniu
(nowa lokalizacja przystanku „Rycerska”)**

Rd-I-PO-5321/.....³⁹³...../2018

Poznań 28-11-2018

Projekt opiniuję*[signature]*.....

KOMENDANT MIEJSKI POLICJI
w Poznaniu
z up. NACZELNIK
WYDZIAŁU RUCHU DROGOWEGO
KMP w Poznaniu
kom. Przemysław Kusiak



Poznań, listopad 2018 r.

1. Podstawa opracowania.

- Ustawa z dnia 20 czerwca 1997r. – Prawo o ruchu drogowym (Dz.U. nr 58 z dnia 7 marca 2003 r. poz. 515)
- Rozporządzenie Ministra Infrastruktury z dnia 3 lipca 2003r. w sprawie szczegółowych warunków technicznych dla znaków i sygnałów drogowych oraz urządzeń bezpieczeństwa ruchu drogowego i warunków ich umieszczania na drogach (DZ.U. nr 220 z dnia 23 grudnia 2003r.) „Rycerska”
- Rozporządzenie Ministra Infrastruktury z dnia 23 września 2003r. w sprawie szczegółowych warunków zarządzania ruchem na drogach oraz wykonywania nadzoru nad tym zarządzeniem (Dz.U. nr 177 z dnia 14 października 2003r.)
- Wizja w terenie
- Mapa sytuacyjna

2. Przedmiot opracowania.

Przedmiotem opracowania jest projekt stałej zmiany organizacji ruchu, polegający na lokalizacji nowego przystanku autobusowego „Rycerska” w ciągu ul. Marcelesińskiej w Poznaniu (na pasie ruchu). Nowa lokalizacja przedmiotowego przystanku uwarunkowana jest zmianą trasy przejazdu autobusów linii 45 i koniecznością umożliwienia pasażerom korzystania oraz przesiadania się na węzle przystanków „Rycerska”.

Przewiduje się utwardzenie nawierzchni przystanku, w miejscu istniejącego pasa zieleni, na szerokości ok. 2,0m, umożliwiające pasażerom bezpieczne wsiadanie i wysiadanie oraz oczekiwanie na pojazdy.

Ulica Marcelesińska jest drogą powiatową, dwukierunkową, posiadającą po jednym pasie ruchu w obu kierunkach, o szerokości 3,5m każdy.

Wprowadzone zmiany nie wpłyną na pogorszenie bezpieczeństwa pieszych i kierowców w przedmiotowym obszarze.

Zaprojektowano oznakowanie poziome i pionowe.

Termin wprowadzenia zmiany – IV kwartał 2018r.

3. Organizacja ruchu.

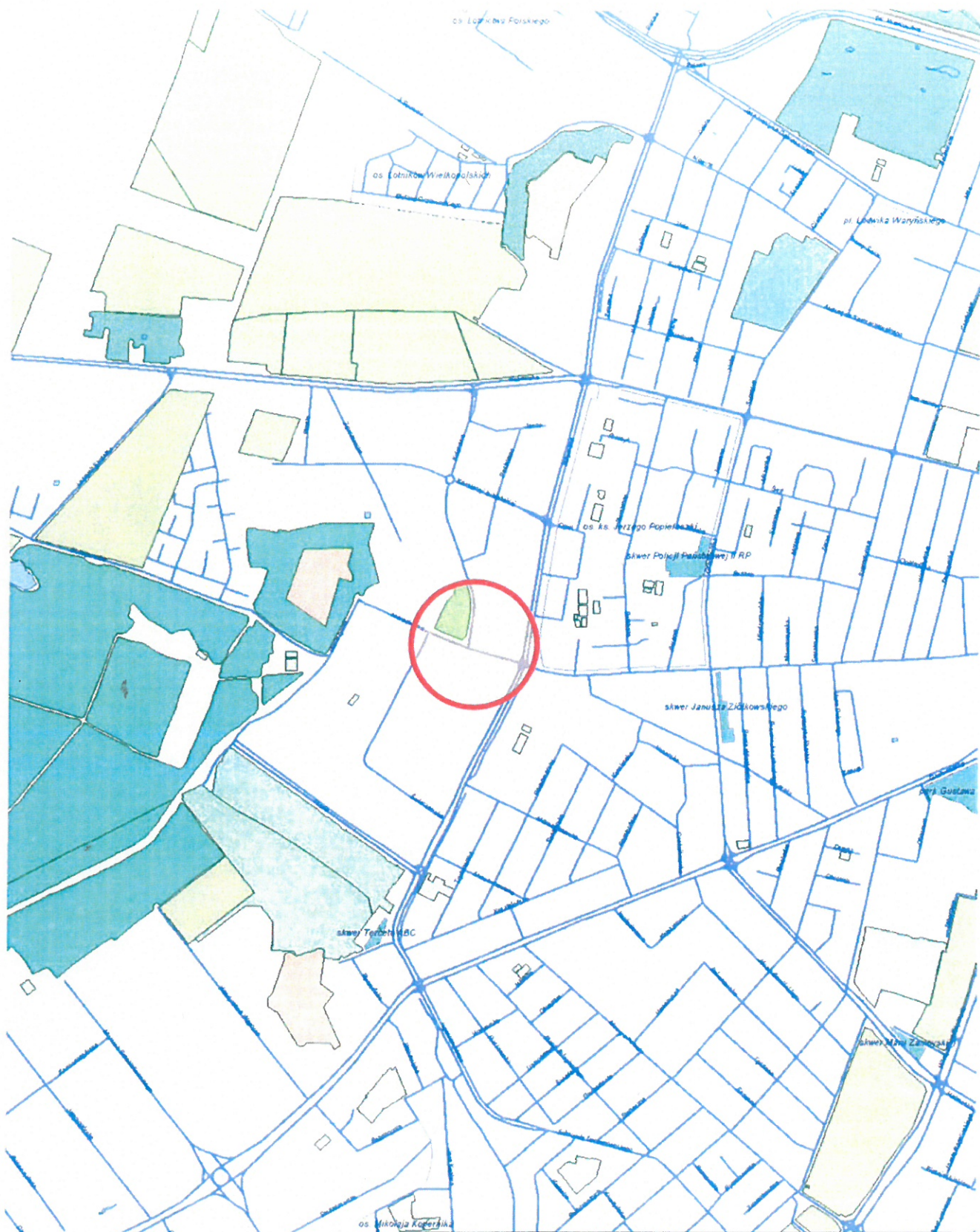
- Oznakowanie poziome: znak P-17, znaki P-10;
- Oznakowanie pionowe: znak D-15.

Szczegóły oznakowania przedstawiono na rys. 2

inspektor

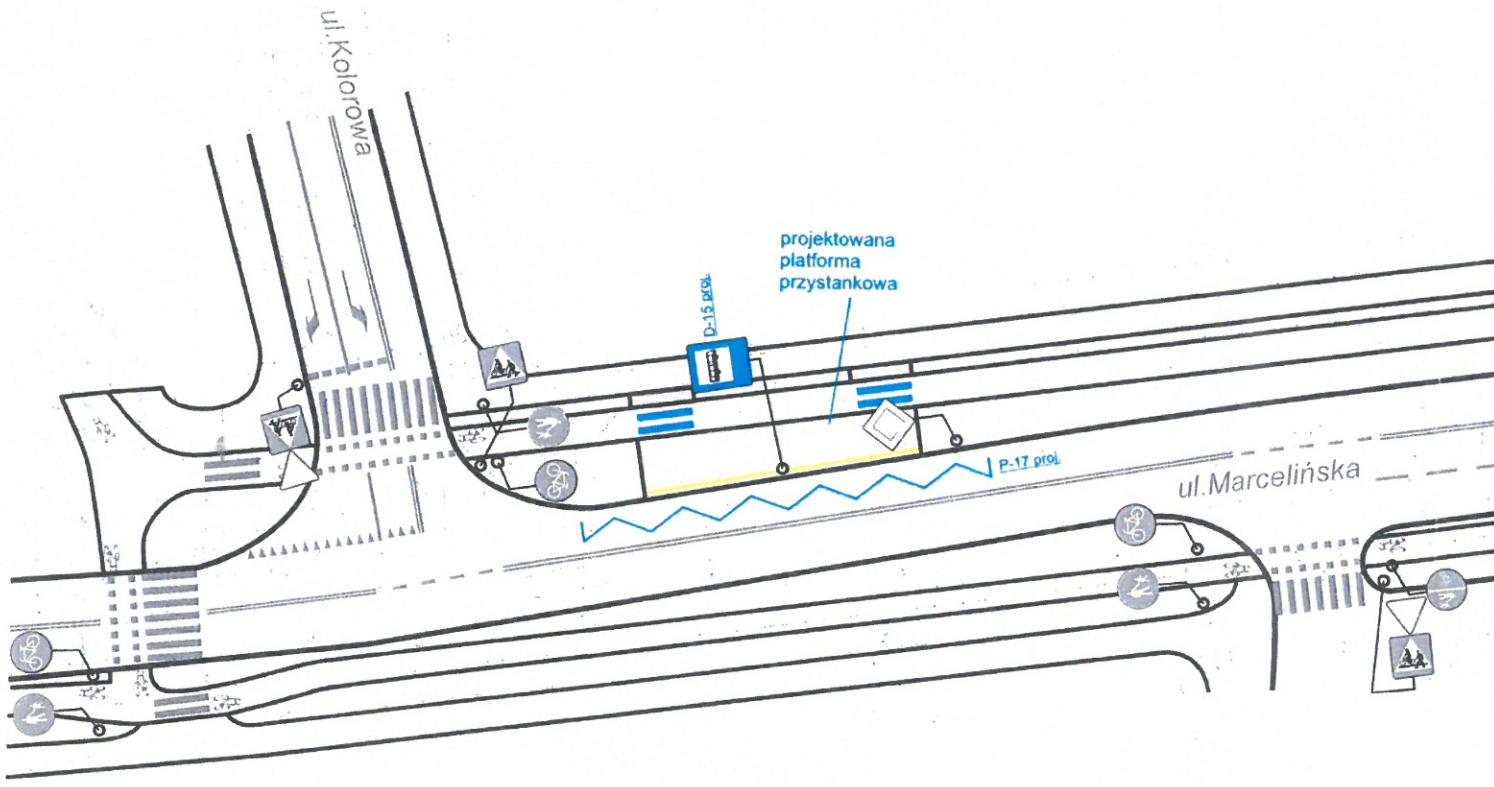
Anastazja Kasuła

Projektant
Anastazja Kasuła






PLAN SYTUACYJNY

Projekt stałej zmiany organizacji ruchu na ulicy Marcelińskiej w Poznaniu (lokalizacja przystanku autobusowego)		Data 11.2018
		Skala 1:15 000
Projektant	mgr inż. Anastazja Kasuła	Nr rys. 1



Legenda

-  znaki istniejące
-  znaki projektowane
-  zakres opracowania