

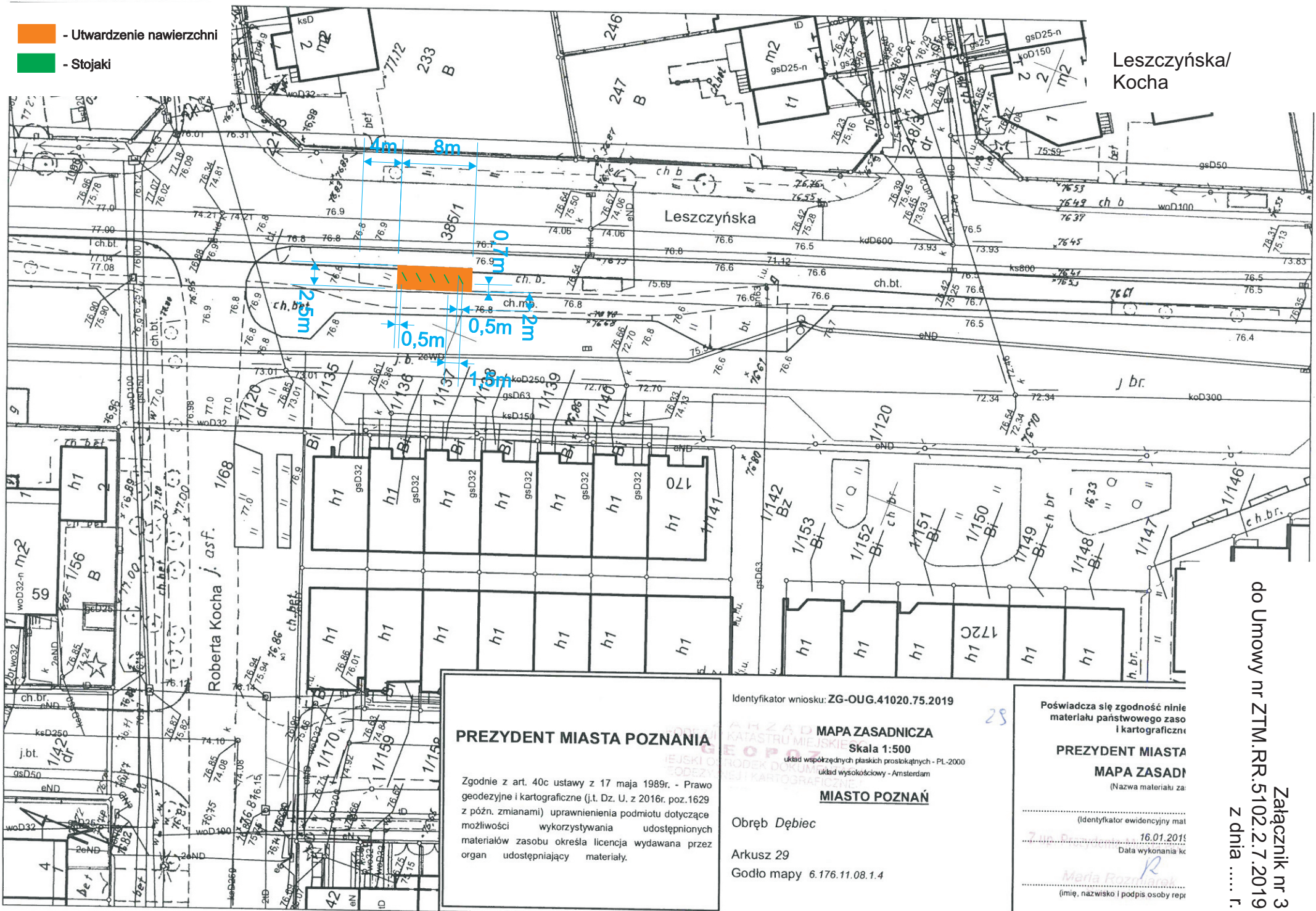


-  - Utwardzenie nawierzchni
-  - Stojaki

Leszczyńska/  
Kocha



**PREZYDENT MIASTA POZNANIA**

Zgodnie z art. 40c ustawy z 17 maja 1989r. - Prawo geodezyjne i kartograficzne (j.t. Dz. U. z 2016r. poz.1629 z późn. zmianami) uprawnienia podmiotu dotyczące możliwości wykorzystywania udostępnionych materiałów zasobu określa licencja wydawana przez organ udostępniający materiały.

Identyfikator wniosku: ZG-OUG.41020.75.2019

**MAPA ZASADNICZA**  
Skala 1:500  
układ współrzędnych płaskich prostokątnych - PL-2000  
układ wysokościowy - Amsterdam  
**MIASTO POZNAŃ**

Obręb Dębiec

Arkusze 29  
Godło mapy 6.176.11.08.1.4

Poświadczam zgodność niniejszego materiału państwowego zasobu i kartograficznego

**PREZYDENT MIASTA POZNANIA**  
MAPA ZASADNICZA  
(Nazwa materiału za: .....

(Identyfikator ewidencyjny mat .....

16.01.2019  
Data wykonania k...

.....  
(imię, nazwisko i podpis osoby repr

do Umowy nr ZTM.RR.5102.2.7.2019  
Załącznik nr 3  
z dnia ..... r.